



## Informace o pozemku

Parcelní číslo: [1967/3](#) 

Obec: [Břeclav \[584291\]](#) 

Katastrální území: [Poštorná \[726346\]](#)

Číslo LV: [1182](#)

Výměra [m<sup>2</sup>]: 472

Typ parcely: Parcela katastru nemovitostí

Mapový list:

Určení výměry: Ze souřadnic v S-JTSK

Způsob využití: ostatní komunikace

Druh pozemku: ostatní plocha



## Vlastníci, jiní oprávnění

### Vlastnické právo

Podíl

BULANA společnost s ručením omezeným ( spol. s r.o.), K Nemocnici 207/9, 74101 Nový Jičín

## Způsob ochrany nemovitosti

Nejsou evidovány žádné způsoby ochrany.

## Seznam BPEJ

Parcela nemá evidované BPEJ.

## Omezení vlastnického práva

Nejsou evidována žádná omezení.


## Jiné zápisy

### Typ

Exekuční příkaz k prodeji nemovitosti

Zahájení exekuce - BULANA společnost s ručením omezeným ( spol. s r.o.)

### Řízení, v rámci kterých byl k nemovitosti zapsán cenový údaj

Nemovitost je v územním obvodu, kde státní správu katastru nemovitostí ČR vykonává [Katastrální úřad pro Jihomoravský kraj, Katastrální pracoviště Břeclav](#) 

Zobrazené údaje mají informativní charakter. Platnost dat k 23.03.2022 14:00.

## Informace o pozemku

Parcelní číslo:	<a href="#">282/2</a>
Obec:	<a href="#">Břeclav [584291]</a>
Katastrální území:	<a href="#">Poštorná [726346]</a>
Číslo LV:	<a href="#">1182</a>
Výměra [m <sup>2</sup> ]:	472
Typ parcely:	Parcela katastru nemovitostí
Mapový list:	
Určení výměry:	Ze souřadnic v S-JTSK
Způsob využití:	ostatní komunikace
Druh pozemku:	ostatní plocha



## Vlastníci, jiní oprávnění

### Vlastnické právo

Podíl

BULANA společnost s ručením omezeným ( spol. s r.o.), K Nemocnici 207/9, 74101 Nový Jičín

## Způsob ochrany nemovitosti

Nejsou evidovány žádné způsoby ochrany.

## Seznam BPEJ

Parcela nemá evidované BPEJ.

## Omezení vlastnického práva

### Typ

Věcné břemeno vedení

## Jiné zápisy

### Typ

Exekuční příkaz k prodeji nemovitosti

Zahájení exekuce - BULANA společnost s ručením omezeným ( spol. s r.o.)

Změna výměr obnovou operátu

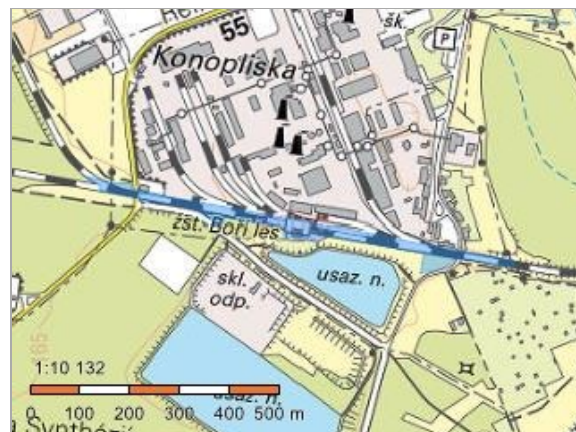
### Řízení, v rámci kterých byl k nemovitosti zapsán cenový údaj

Nemovitost je v územním obvodu, kde státní správu katastru nemovitostí ČR vykonává [Katastrální úřad pro Jihomoravský kraj, Katastrální pracoviště Břeclav](#)

Zobrazené údaje mají informativní charakter. Platnost dat k 23.03.2022 14:00.

## Informace o pozemku

Parcelní číslo:	<a href="#">1250/4</a>
Obec:	<a href="#">Břeclav [584291]</a>
Katastrální území:	<a href="#">Poštorná [726346]</a>
Číslo LV:	<a href="#">3829</a>
Výměra [m <sup>2</sup> ]:	18476
Typ parcely:	Parcela katastru nemovitostí
Mapový list:	
Určení výměry:	Ze souřadnic v S-JTSK
Způsob využití:	dráha
Druh pozemku:	ostatní plocha



## Vlastníci, jiní oprávnění

### Vlastnické právo

Podíl

České dráhy, a.s., nábreží Ludvíka Svobody 1222/12, Nové Město, 11000 Praha 1

## Způsob ochrany nemovitosti

Nejsou evidovány žádné způsoby ochrany.

## Seznam BPEJ

Parcela nemá evidované BPEJ.

## Omezení vlastnického práva

Nejsou evidována žádná omezení.

## Jiné zápisy



Nejsou evidovány žádné jiné zápisy.

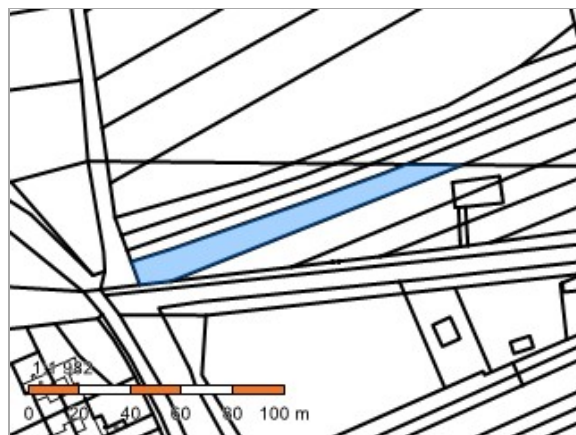
📌 Řízení, v rámci kterých byl k nemovitosti zapsán cenový údaj

Nemovitost je v územním obvodu, kde státní správu katastru nemovitostí ČR vykonává [Katastrální úřad pro Jihomoravský kraj, Katastrální pracoviště Břeclav](#)

Zobrazené údaje mají informativní charakter. Platnost dat k 23.03.2022 14:00.

## Informace o pozemku

Parcelní číslo: [2179/9](#)   
Obec: [Břeclav \[584291\]](#)   
Katastrální území: [Charvátská Nová Ves \[650684\]](#)  
Číslo LV: [2626](#)  
Výměra [m<sup>2</sup>]: 1223  
Typ parcely: Parcela katastru nemovitostí  
Mapový list:  
Určení výměry: Graficky nebo v digitalizované mapě  
Druh pozemku: orná půda




## Vlastníci, jiní oprávnění

Vlastnické právo	Podíl
Marušková Pavlína, Slunečná 1408/19, Poštorná, 69141 Břeclav	1/2
Pochylý Martin, SNP 645/74, Charvátská Nová Ves, 69006 Břeclav	1/2

## Způsob ochrany nemovitosti

Název  
zemědělský půdní fond

## Seznam BPEJ

BPEJ	Výměra
<a href="#">02210</a> 	1223


## Omezení vlastnického práva

Typ  
Věcné břemeno zřizování a provozování vedení

## Jiné zápisy


Typ  
Změna číslování parcel


 Řízení, v rámci kterých byl k nemovitosti zapsán cenový údaj

Nemovitost je v územním obvodu, kde státní správu katastru nemovitostí ČR vykonává [Katastrální úřad pro Jihomoravský kraj, Katastrální pracoviště Břeclav](#) 

Zobrazené údaje mají informativní charakter. Platnost dat k 23.03.2022 14:00.

## Informace o pozemku

Parcelní číslo: [1985/9](#) 

Obec: [Břeclav \[584291\]](#) 

Katastrální území: [Charvátská Nová Ves \[650684\]](#)

Číslo LV: [10001](#)

Výměra [m<sup>2</sup>]: 1106

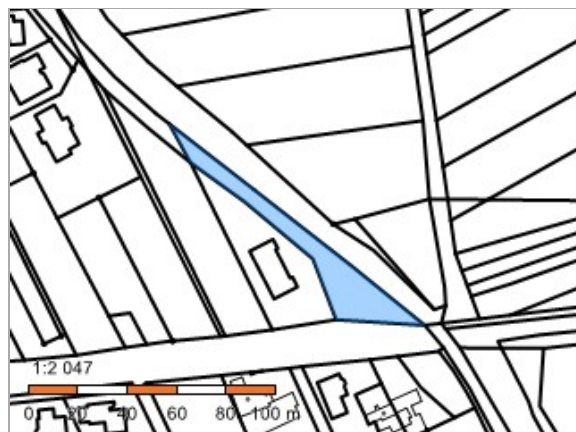
Typ parcely: Parcela katastru nemovitostí

Mapový list:

Určení výměry: Graficky nebo v digitalizované mapě

Způsob využití: ostatní komunikace

Druh pozemku: ostatní plocha



## Vlastníci, jiní oprávnění

### Vlastnické právo

Podíl

Město Břeclav, náměstí T. G. Masaryka 42/3, 69002 Břeclav

## Způsob ochrany nemovitosti

Nejsou evidovány žádné způsoby ochrany.

## Seznam BPEJ

Parcela nemá evidované BPEJ.

## Omezení vlastnického práva

### Typ


Věcné břemeno chůze a jízdy

## Jiné zápisy

### Typ



Změna číslování parcel

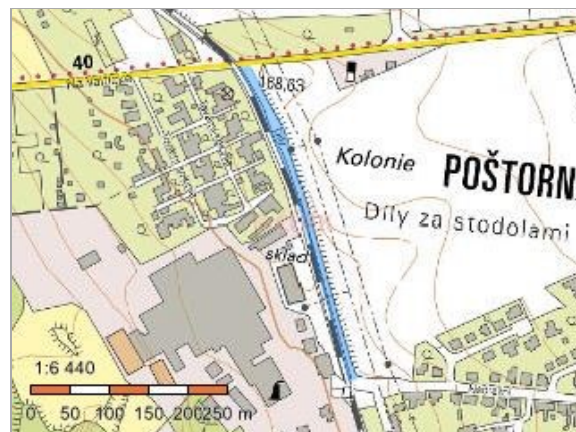
 Řízení, v rámci kterých byl k nemovitosti zapsán cenový údaj

Nemovitost je v územním obvodu, kde státní správu katastru nemovitostí ČR vykonává [Katastrální úřad pro Jihomoravský kraj, Katastrální pracoviště Břeclav](#) 

Zobrazené údaje mají informativní charakter. Platnost dat k 23.03.2022 14:00.

## Informace o pozemku

Parcelní číslo:	<a href="#">1967/1</a> 
Obec:	<a href="#">Břeclav [584291]</a> 
Katastrální území:	<a href="#">Poštorná [726346]</a>
Číslo LV:	<a href="#">10001</a>
Výměra [m <sup>2</sup> ]:	4303
Typ parcely:	Parcela katastru nemovitostí
Mapový list:	
Určení výměry:	Ze souřadnic v S-JTSK
Způsob využití:	ostatní komunikace
Druh pozemku:	ostatní plocha



## Vlastníci, jiní oprávnění

### Vlastnické právo

Podíl

Město Břeclav, náměstí T. G. Masaryka 42/3, 69002 Břeclav

## Způsob ochrany nemovitosti

Nejsou evidovány žádné způsoby ochrany.

## Seznam BPEJ

Parcela nemá evidované BPEJ.

## Omezení vlastnického práva

Nejsou evidována žádná omezení.


## Jiné zápisy

### Typ

Změna výměr obnovou operátu



Změna číslování parcel

### Řízení, v rámci kterých byl k nemovitosti zapsán cenový údaj

Nemovitost je v územním obvodu, kde státní správu katastru nemovitostí ČR vykonává [Katastrální úřad pro Jihomoravský kraj, Katastrální pracoviště Břeclav](#) 

Zobrazené údaje mají informativní charakter. Platnost dat k 23.03.2022 14:00.

## Informace o pozemku

Parcelní číslo: [2020/1](#)   
Obec: [Břeclav \[584291\]](#)   
Katastrální území: [Poštorná \[726346\]](#)  
Číslo LV: [10001](#)  
Výměra [m<sup>2</sup>]: 549  
Typ parcely: Parcela katastru nemovitostí  
Mapový list:  
Určení výměry: Graficky nebo v digitalizované mapě  
Způsob využití: jiná plocha  
Druh pozemku: ostatní plocha



## Vlastníci, jiní oprávnění

### Vlastnické právo

Podíl

Město Břeclav, náměstí T. G. Masaryka 42/3, 69002 Břeclav

## Způsob ochrany nemovitosti

Nejsou evidovány žádné způsoby ochrany.

## Seznam BPEJ

Parcela nemá evidované BPEJ.

## Omezení vlastnického práva


Nejsou evidována žádná omezení.

## Jiné zápisy

### Typ

Změna číslování parcel

 Řízení, v rámci kterých byl k nemovitosti zapsán cenový údaj

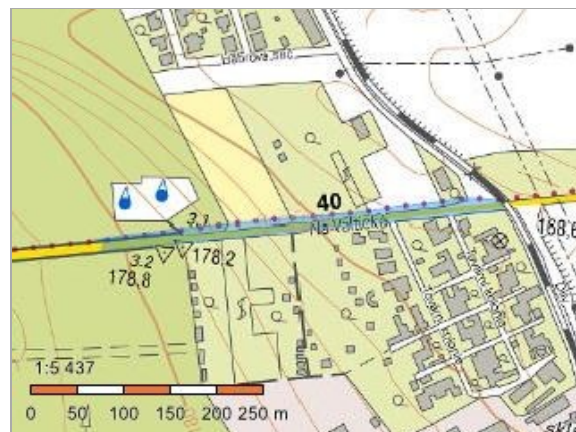
Nemovitost je v územním obvodu, kde státní správu katastru nemovitostí ČR vykonává [Katastrální úřad pro Jihomoravský kraj, Katastrální pracoviště Břeclav](#) 

Zobrazené údaje mají informativní charakter. Platnost dat k 23.03.2022 14:00.



## Informace o pozemku

Parcelní číslo:	<a href="#">2234/5</a>
Obec:	<a href="#">Břeclav [584291]</a>
Katastrální území:	<a href="#">Poštorná [726346]</a>
Číslo LV:	<a href="#">10001</a>
Výměra [m <sup>2</sup> ]:	6453
Typ parcely:	Parcela katastru nemovitostí
Mapový list:	
Určení výměry:	Ze souřadnic v S-JTSK
Způsob využití:	silnice
Druh pozemku:	ostatní plocha



## Vlastníci, jiní oprávnění

### Vlastnické právo

Podíl

Město Břeclav, náměstí T. G. Masaryka 42/3, 69002 Břeclav

## Způsob ochrany nemovitosti

Nejsou evidovány žádné způsoby ochrany.

## Seznam BPEJ

Parcela nemá evidované BPEJ.

## Omezení vlastnického práva

### Typ

Věcné břemeno zřizování a provozování vedení

## Jiné zápisy

Nejsou evidovány žádné jiné zápisy.

📍 Řízení, v rámci kterých byl k nemovitosti zapsán cenový údaj

Nemovitost je v územním obvodu, kde státní správu katastru nemovitostí ČR vykonává [Katastrální úřad pro Jihomoravský kraj, Katastrální pracoviště Břeclav](#)

Zobrazené údaje mají informativní charakter. Platnost dat k 23.03.2022 14:00.



## Informace o pozemku

Parcelní číslo:	<a href="#">282/1</a>
Obec:	<a href="#">Břeclav [584291]</a>
Katastrální území:	<a href="#">Poštorná [726346]</a>
Číslo LV:	<a href="#">3768</a>
Výměra [m <sup>2</sup> ]:	8915
Typ parcely:	Parcela katastru nemovitostí
Mapový list:	
Určení výměry:	Ze souřadnic v S-JTSK
Způsob využití:	silnice
Druh pozemku:	ostatní plocha



## Vlastníci, jiní oprávnění

<b>Vlastnické právo</b>	<b>Podíl</b>
Česká republika	
<b>Příslušnost hospodařit s majetkem státu</b>	<b>Podíl</b>
Ředitelství silnic a dálnic ČR, Na Pankráci 546/56, Nusle, 14000 Praha 4	

## Způsob ochrany nemovitosti

Nejsou evidovány žádné způsoby ochrany.

## Seznam BPEJ

Parcela nemá evidované BPEJ.

## Omezení vlastnického práva

<b>Typ</b>
Věcné břemeno (podle listiny)
Věcné břemeno zřizování a provozování vedení

## Jiné zápisy



<b>Typ</b>
Zahájení exekuce - Ředitelství silnic a dálnic ČR

📌 **Řízení, v rámci kterých byl k nemovitosti zapsán cenový údaj**

Nemovitost je v územním obvodu, kde státní správu katastru nemovitostí ČR vykonává [Katastrální úřad pro Jihomoravský kraj, Katastrální pracoviště Břeclav](#)





Zobrazené údaje mají informativní charakter. Platnost dat k 23.03.2022 14:00.

## Informace o pozemku

Parcelní číslo: [2095](#)   
Obec: [Břeclav \[584291\]](#)   
Katastrální území: [Poštorná \[726346\]](#)  
Číslo LV: [1832](#)  
Výměra [m<sup>2</sup>]: 490  
Typ parcely: Parcela katastru nemovitostí  
Mapový list:  
Určení výměry: Ze souřadnic v S-JTSK  
Druh pozemku: zastavěná plocha a nádvoří



## Součástí je stavba

Budova s číslem popisným: [Poštorná \[126357\]](#) ; č. p. 904; rodinný dům  
Stavba stojí na pozemku: p. č. [2095](#)  
Stavební objekt: [č. p. 904](#)   
Ulice: [Tovární kolonie](#)   
Adresní místa: [Tovární kolonie 904/35](#) 

## Vlastníci, jiní oprávnění

### Vlastnické právo

Podíl

SJM Mikulášek Marek a Mikulášková Jitka, Tovární kolonie 904/35, Poštorná, 69141 Břeclav

## Způsob ochrany nemovitosti

Nejsou evidovány žádné způsoby ochrany.

## Seznam BPEJ

Parcela nemá evidované BPEJ.

## Omezení vlastnického práva


### Typ

Zástavní právo smluvní

## Jiné zápisy



Nejsou evidovány žádné jiné zápisy.

 Řízení, v rámci kterých byl k nemovitosti zapsán cenový údaj

Nemovitost je v územním obvodu, kde státní správu katastru nemovitostí ČR vykonává [Katastrální úřad pro Jihomoravský kraj, Katastrální pracoviště Břeclav](#) 

Zobrazené údaje mají informativní charakter. Platnost dat k 23.03.2022 14:00.

## Informace o pozemku

Parcelní číslo: [2096](#)   
Obec: [Břeclav \[584291\]](#)   
Katastrální území: [Poštorná \[726346\]](#)  
Číslo LV: [1832](#)  
Výměra [m<sup>2</sup>]: 393  
Typ parcely: Parcela katastru nemovitostí  
Mapový list:  
Určení výměry: Ze souřadnic v S-JTSK  
Druh pozemku: zahrada



## Vlastníci, jiní oprávnění

### Vlastnické právo

Podíl

SJM Mikulášek Marek a Mikulášková Jitka, Tovární kolonie 904/35, Poštorná, 69141 Břeclav

## Způsob ochrany nemovitosti

### Název

zemědělský půdní fond

## Seznam BPEJ

### BPEJ      Výměra

[02210](#)  393

## Omezení vlastnického práva


### Typ

Zástavní právo smluvní

## Jiné zápisy


Nejsou evidovány žádné jiné zápisy.


 Řízení, v rámci kterých byl k nemovitosti zapsán cenový údaj

Nemovitost je v územním obvodu, kde státní správu katastru nemovitostí ČR vykonává [Katastrální úřad pro Jihomoravský kraj, Katastrální pracoviště Břeclav](#) 

Zobrazené údaje mají informativní charakter. Platnost dat k 23.03.2022 14:00.

## Informace o pozemku

Parcelní číslo: [1987](#) 

Obec: [Břeclav \[584291\]](#) 

Katastrální území: [Charvátská Nová Ves \[650684\]](#)

Číslo LV: [584](#)

Výměra [m<sup>2</sup>]: 127

Typ parcely: Parcela katastru nemovitostí

Mapový list:

Určení výměry: Ze souřadnic v S-JTSK

Způsob využití: jiná plocha

Druh pozemku: ostatní plocha



## Vlastníci, jiní oprávnění

<b>Vlastnické právo</b>	Podíl
Česká republika	
<b>Právo hospodařit s majetkem státu</b>	Podíl
Správa železnic, státní organizace, Dlážďená 1003/7, Nové Město, 11000 Praha 1	

## Způsob ochrany nemovitosti

Nejsou evidovány žádné způsoby ochrany.

## Seznam BPEJ

Parcela nemá evidované BPEJ.


## Omezení vlastnického práva

Typ  
Věcné břemeno zřizování a provozování vedení

## Jiné zápisy

Nejsou evidovány žádné jiné zápisy.

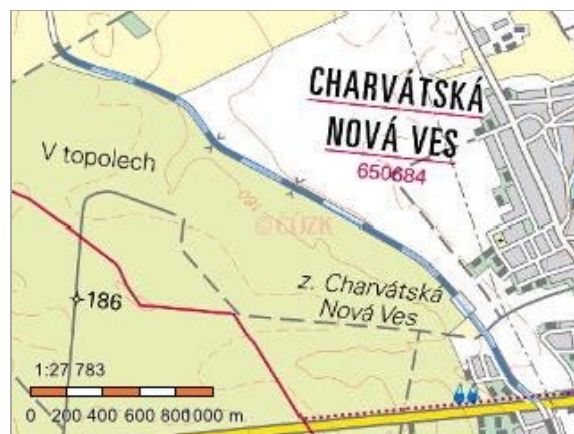
 **Řízení, v rámci kterých byl k nemovitosti zapsán cenový údaj**

Nemovitost je v územním obvodu, kde státní správu katastru nemovitostí ČR vykonává [Katastrální úřad pro Jihomoravský kraj, Katastrální pracoviště Břeclav](#) 

Zobrazené údaje mají informativní charakter. Platnost dat k 23.03.2022 14:00.

## Informace o pozemku

Parcelní číslo:	<a href="#">1982/1</a>
Obec:	<a href="#">Břeclav [584291]</a>
Katastrální území:	<a href="#">Charvátská Nová Ves [650684]</a>
Číslo LV:	<a href="#">584</a>
Výměra [m <sup>2</sup> ]:	44029
Typ parcely:	Parcela katastru nemovitostí
Mapový list:	
Určení výměry:	Ze souřadnic v S-JTSK
Způsob využití:	dráha
Druh pozemku:	ostatní plocha



## Vlastníci, jiní oprávnění

<b>Vlastnické právo</b>	<b>Podíl</b>
Česká republika	
<b>Právo hospodařit s majetkem státu</b>	<b>Podíl</b>
Správa železnic, státní organizace, Dlážďená 1003/7, Nové Město, 11000 Praha 1	

## Způsob ochrany nemovitosti

Nejsou evidovány žádné způsoby ochrany.

## Seznam BPEJ

Parcela nemá evidované BPEJ.

## Omezení vlastnického práva

<b>Typ</b>
Věcné břemeno zřizování a provozování vedení

## Jiné zápisy



Nejsou evidovány žádné jiné zápisy.

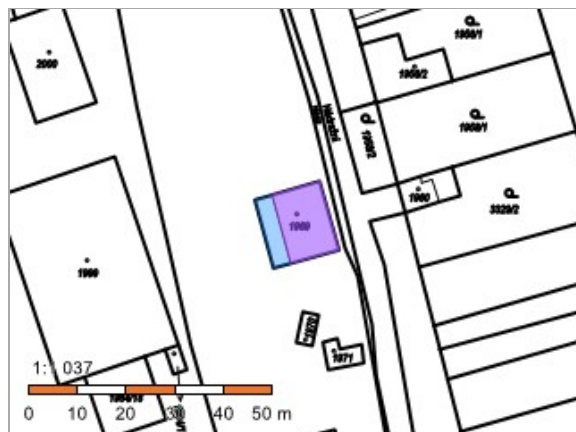
📍 **Řízení, v rámci kterých byl k nemovitosti zapsán cenový údaj**

Nemovitost je v územním obvodu, kde státní správu katastru nemovitostí ČR vykonává [Katastrální úřad pro Jihomoravský kraj](#), [Katastrální pracoviště Břeclav](#)





Zobrazené údaje mají informativní charakter. Platnost dat k 23.03.2022 14:00.

## Informace o pozemku

Parcelní číslo: [1969](#)   
Obec: [Břeclav \[584291\]](#)   
Katastrální území: [Poštorná \[726346\]](#)  
Číslo LV: [1294](#)  
Výměra [m<sup>2</sup>]: 202  
Typ parcely: Parcela katastru nemovitostí  
Mapový list:  
Určení výměry: Ze souřadnic v S-JTSK  
Druh pozemku: zastavěná plocha a nádvoří



## Součástí je stavba

Budova s číslem popisným: [Poštorná \[126357\]](#) ; č. p. 421; stavba pro dopravu  
Stavba stojí na pozemku: p. č. [1969](#)  
Stavební objekt: [č. p. 421](#)   
Ulice: [Nádražní](#)   
Adresní místa: [Nádražní 421/56](#) 

## Vlastníci, jiní oprávnění

<b>Vlastnické právo</b>	<b>Podíl</b>
Česká republika	
<b>Právo hospodařit s majetkem státu</b>	<b>Podíl</b>
Správa železnic, státní organizace, Dlážděná 1003/7, Nové Město, 11000 Praha 1	

## Způsob ochrany nemovitosti

Název  
nemovitá kulturní památka

## Seznam BPEJ

Parcela nemá evidované BPEJ.

## Omezení vlastnického práva

Nejsou evidována žádná omezení.

## Jiné zápisy

Nejsou evidovány žádné jiné zápisy.

📌 Řízení, v rámci kterých byl k nemovitosti zapsán cenový údaj

Nemovitost je v územním obvodu, kde státní správu katastru nemovitostí ČR vykonává [Katastrální úřad pro Jihomoravský](#)

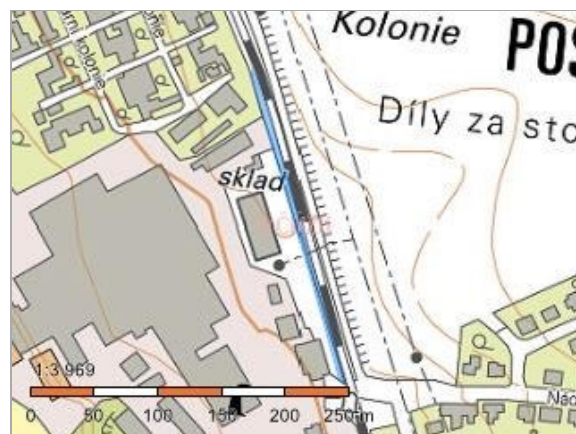


---

Zobrazené údaje mají informativní charakter. Platnost dat k 23.03.2022 14:00.

## Informace o pozemku

Parcelní číslo:	<a href="#">2019</a>
Obec:	<a href="#">Břeclav [584291]</a>
Katastrální území:	<a href="#">Poštorná [726346]</a>
Číslo LV:	<a href="#">1294</a>
Výměra [m <sup>2</sup> ]:	961
Typ parcely:	Parcela katastru nemovitostí
Mapový list:	
Určení výměry:	Graficky nebo v digitalizované mapě
Způsob využití:	jiná plocha
Druh pozemku:	ostatní plocha



## Vlastníci, jiní oprávnění

Vlastnické právo	Podíl
Česká republika	
Právo hospodařit s majetkem státu	Podíl
Správa železnic, státní organizace, Dlážděná 1003/7, Nové Město, 11000 Praha 1	

## Způsob ochrany nemovitosti

Nejsou evidovány žádné způsoby ochrany.

## Seznam BPEJ

Parcela nemá evidované BPEJ.

## Omezení vlastnického práva

Nejsou evidována žádná omezení.

## Jiné zápisy

Typ
Změna číslování parcel

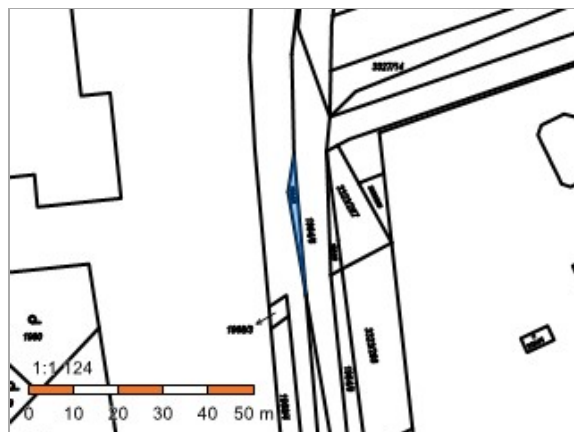
📍 Řízení, v rámci kterých byl k nemovitosti zapsán cenový údaj

Nemovitost je v územním obvodu, kde státní správu katastru nemovitostí ČR vykonává [Katastrální úřad pro Jihomoravský kraj](#), [Katastrální pracoviště Břeclav](#)

Zobrazené údaje mají informativní charakter. Platnost dat k 23.03.2022 14:00.

## Informace o pozemku

Parcelní číslo: [1964/4](#) ↗  
Obec: [Břeclav \[584291\]](#) ↗  
Katastrální území: [Poštorná \[726346\]](#)  
Číslo LV: [1294](#)  
Výměra [m<sup>2</sup>]: 32  
Typ parcely: Parcela katastru nemovitostí  
Mapový list:  
Určení výměry: Graficky nebo v digitalizované mapě  
Způsob využití: ostatní komunikace  
Druh pozemku: ostatní plocha



## Vlastníci, jiní oprávnění

Vlastnické právo	Podíl
Česká republika	
Právo hospodařit s majetkem státu	Podíl
Správa železnic, státní organizace, Dlážďená 1003/7, Nové Město, 11000 Praha 1	

## Způsob ochrany nemovitosti

Nejsou evidovány žádné způsoby ochrany.

## Seznam BPEJ

Parcela nemá evidované BPEJ.

## Omezení vlastnického práva

Nejsou evidována žádná omezení.

## Jiné zápisy

### Typ

Změna výměr obnovou operátu


Změna číslování parcel


### ↗ Řízení, v rámci kterých byl k nemovitosti zapsán cenový údaj

Nemovitost je v územním obvodu, kde státní správu katastru nemovitostí ČR vykonává [Katastrální úřad pro Jihomoravský kraj, Katastrální pracoviště Břeclav](#) ↗

Zobrazené údaje mají informativní charakter. Platnost dat k 23.03.2022 14:00.

## Informace o pozemku

Parcelní číslo: [1968/1](#) 

Obec: [Břeclav \[584291\]](#) 

Katastrální území: [Poštorná \[726346\]](#)

Číslo LV: [1294](#)

Výměra [m<sup>2</sup>]: 14047

Typ parcely: Parcela katastru nemovitostí

Mapový list:

Určení výměry: Graficky nebo v digitalizované mapě

Způsob využití: dráha

Druh pozemku: ostatní plocha



## Vlastníci, jiní oprávnění

<b>Vlastnické právo</b>	<b>Podíl</b>
Česká republika	
<b>Právo hospodařit s majetkem státu</b>	<b>Podíl</b>
Správa železnic, státní organizace, Dlážďená 1003/7, Nové Město, 11000 Praha 1	

## Způsob ochrany nemovitosti

Nejsou evidovány žádné způsoby ochrany.

## Seznam BPEJ

Parcela nemá evidované BPEJ.

## Omezení vlastnického práva

**Typ**

Věcné břemeno zřizování a provozování vedení


## Jiné zápisy

**Typ**

Změna výměr obnovou operátu



Změna číslování parcel

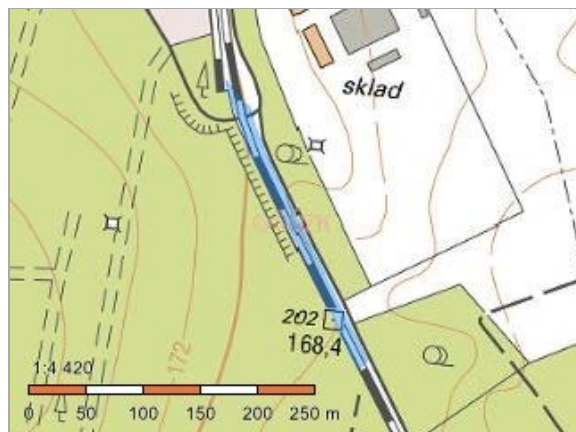
 **Řízení, v rámci kterých byl k nemovitosti zapsán cenový údaj**

Nemovitost je v územním obvodu, kde státní správu katastru nemovitostí ČR vykonává [Katastrální úřad pro Jihomoravský kraj, Katastrální pracoviště Břeclav](#) 

Zobrazené údaje mají informativní charakter. Platnost dat k 23.03.2022 14:00.

## Informace o pozemku

Parcelní číslo: [1968/16](#)   
Obec: [Břeclav \[584291\]](#)   
Katastrální území: [Poštorná \[726346\]](#)  
Číslo LV: [1294](#)  
Výměra [m<sup>2</sup>]: 2709  
Typ parcely: Parcela katastru nemovitostí  
Mapový list:  
Určení výměry: Graficky nebo v digitalizované mapě  
Způsob využití: dráha  
Druh pozemku: ostatní plocha



## Vlastníci, jiní oprávnění

Vlastnické právo	Podíl
Česká republika	
Právo hospodařit s majetkem státu	Podíl
Správa železnic, státní organizace, Dlážďená 1003/7, Nové Město, 11000 Praha 1	

## Způsob ochrany nemovitosti

Nejsou evidovány žádné způsoby ochrany.

## Seznam BPEJ

Parcela nemá evidované BPEJ.

## Omezení vlastnického práva

Nejsou evidována žádná omezení.


## Jiné zápisy

### Typ

Změna výměr obnovou operátu


Změna číslování parcel


### Řízení, v rámci kterých byl k nemovitosti zapsán cenový údaj

Nemovitost je v územním obvodu, kde státní správu katastru nemovitostí ČR vykonává [Katastrální úřad pro Jihomoravský kraj, Katastrální pracoviště Břeclav](#) 

Zobrazené údaje mají informativní charakter. Platnost dat k 23.03.2022 14:00.

## Informace o pozemku

Parcelní číslo: [1968/17](#) 

Obec: [Břeclav \[584291\]](#) 

Katastrální území: [Poštorná \[726346\]](#)

Číslo LV: [1294](#)

Výměra [m<sup>2</sup>]: 57

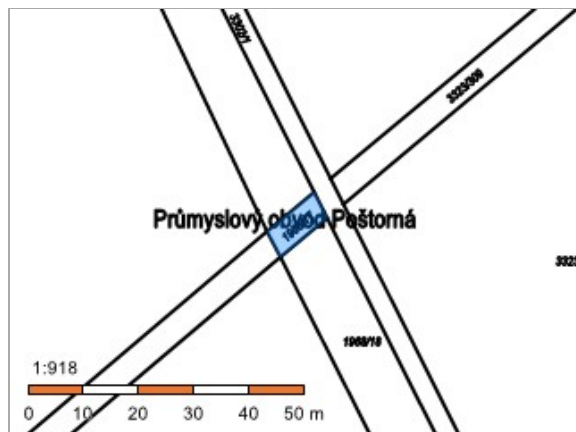
Typ parcely: Parcela katastru nemovitostí

Mapový list:

Určení výměry: Graficky nebo v digitalizované mapě

Způsob využití: dráha

Druh pozemku: ostatní plocha



## Vlastníci, jiní oprávnění

<b>Vlastnické právo</b>	<b>Podíl</b>
Česká republika	
<b>Právo hospodařit s majetkem státu</b>	<b>Podíl</b>
Správa železnic, státní organizace, Dlážděná 1003/7, Nové Město, 11000 Praha 1	

## Způsob ochrany nemovitosti

Nejsou evidovány žádné způsoby ochrany.

## Seznam BPEJ

Parcela nemá evidované BPEJ.


## Omezení vlastnického práva

Nejsou evidována žádná omezení.

## Jiné zápisy

Nejsou evidovány žádné jiné zápisy.



### Řízení, v rámci kterých byl k nemovitosti zapsán cenový údaj

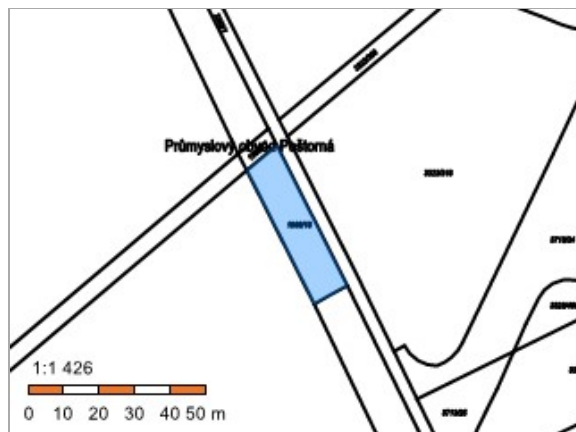
Nemovitost je v územním obvodu, kde státní správu katastru nemovitostí ČR vykonává [Katastrální úřad pro Jihomoravský kraj, Katastrální pracoviště Břeclav](#) 

Zobrazené údaje mají informativní charakter. Platnost dat k 23.03.2022 14:00.



## Informace o pozemku

Parcelní číslo: [1968/18](#)   
Obec: [Břeclav \[584291\]](#)   
Katastrální území: [Poštorná \[726346\]](#)  
Číslo LV: [1294](#)  
Výměra [m<sup>2</sup>]: 461  
Typ parcely: Parcela katastru nemovitostí  
Mapový list:  
Určení výměry: Graficky nebo v digitalizované mapě  
Způsob využití: dráha  
Druh pozemku: ostatní plocha



## Vlastníci, jiní oprávnění

<b>Vlastnické právo</b>	<b>Podíl</b>
Česká republika	
<b>Právo hospodařit s majetkem státu</b>	<b>Podíl</b>
Správa železnic, státní organizace, Dlážďená 1003/7, Nové Město, 11000 Praha 1	

## Způsob ochrany nemovitosti

Nejsou evidovány žádné způsoby ochrany.

## Seznam BPEJ

Parcela nemá evidované BPEJ.

## Omezení vlastnického práva

Nejsou evidována žádná omezení.


## Jiné zápisy

### Typ

Změna výměr obnovou operátu



Změna číslování parcel

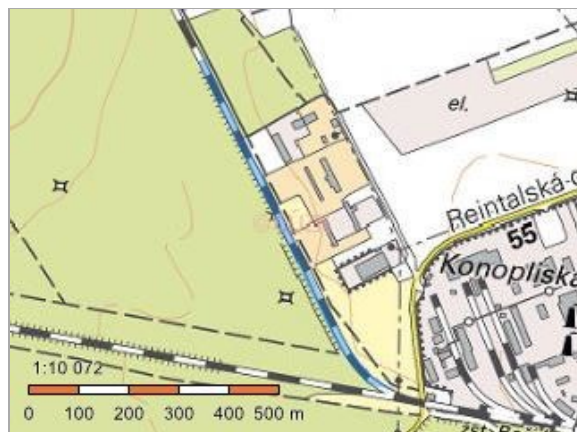
### Řízení, v rámci kterých byl k nemovitosti zapsán cenový údaj

Nemovitost je v územním obvodu, kde státní správu katastru nemovitostí ČR vykonává [Katastrální úřad pro Jihomoravský kraj, Katastrální pracoviště Břeclav](#) 

Zobrazené údaje mají informativní charakter. Platnost dat k 23.03.2022 14:00.

## Informace o pozemku

Parcelní číslo: [3301/1](#)   
Obec: [Břeclav \[584291\]](#)   
Katastrální území: [Poštorná \[726346\]](#)  
Číslo LV: [1294](#)  
Výměra [m<sup>2</sup>]: 8621  
Typ parcely: Parcela katastru nemovitostí  
Mapový list:  
Určení výměry: Graficky nebo v digitalizované mapě  
Způsob využití: dráha  
Druh pozemku: ostatní plocha



## Vlastníci, jiní oprávnění

Vlastnické právo	Podíl
Česká republika	
Právo hospodařit s majetkem státu	Podíl
Správa železnic, státní organizace, Dlážděná 1003/7, Nové Město, 11000 Praha 1	

## Způsob ochrany nemovitosti

Nejsou evidovány žádné způsoby ochrany.

## Seznam BPEJ

Parcela nemá evidované BPEJ.


## Omezení vlastnického práva

Nejsou evidována žádná omezení.

## Jiné zápisy

Typ
Změna číslování parcel

 Řízení, v rámci kterých byl k nemovitosti zapsán cenový údaj

Nemovitost je v územním obvodu, kde státní správu katastru nemovitostí ČR vykonává [Katastrální úřad pro Jihomoravský kraj](#), [Katastrální pracoviště Břeclav](#) 

Zobrazené údaje mají informativní charakter. Platnost dat k 23.03.2022 14:00.

## Informace o pozemku

Parcelní číslo: [1986](#) ↗  
Obec: [Břeclav \[584291\]](#) ↗  
Katastrální území: [Charvátská Nová Ves \[650684\]](#)  
Číslo LV: [10002](#)  
Výměra [m<sup>2</sup>]: 800  
Typ parcely: Parcela katastru nemovitostí  
Mapový list:  
Určení výměry: Ze souřadnic v S-JTSK  
Druh pozemku: orná půda



## Vlastníci, jiní oprávnění

<b>Vlastnické právo</b>	<b>Podíl</b>
Česká republika	
<b>Příslušnost hospodařit s majetkem státu</b>	<b>Podíl</b>
Státní pozemkový úřad, Husinecká 1024/11a, Žižkov, 13000 Praha 3	

## Způsob ochrany nemovitosti

Název  
zemědělský půdní fond

## Seznam BPEJ

BPEJ	Výměra
<a href="#">02210</a> ↗	800

## Omezení vlastnického práva

Nejsou evidována žádná omezení.

## Jiné zápisy



Nejsou evidovány žádné jiné zápisy.

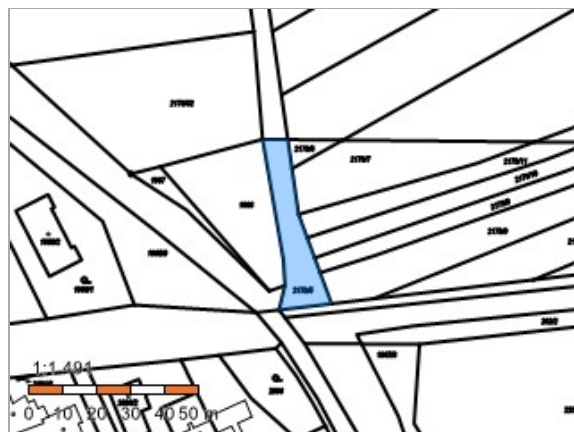
↗ Řízení, v rámci kterých byl k nemovitosti zapsán cenový údaj

Nemovitost je v územním obvodu, kde státní správu katastru nemovitostí ČR vykonává [Katastrální úřad pro Jihomoravský kraj, Katastrální pracoviště Břeclav](#) ↗

Zobrazené údaje mají informativní charakter. Platnost dat k 23.03.2022 14:00.

## Informace o pozemku

Parcelní číslo: [2179/5](#)   
Obec: [Břeclav \[584291\]](#)   
Katastrální území: [Charvátská Nová Ves \[650684\]](#)  
Číslo LV: [10002](#)  
Výměra [m<sup>2</sup>]: 428  
Typ parcely: Parcela katastru nemovitostí  
Mapový list:  
Určení výměry: Graficky nebo v digitalizované mapě  
Druh pozemku: orná půda



## Vlastníci, jiní oprávnění

<b>Vlastnické právo</b>	<b>Podíl</b>
Česká republika	
<b>Příslušnost hospodařit s majetkem státu</b>	<b>Podíl</b>
Státní pozemkový úřad, Husinecká 1024/11a, Žižkov, 13000 Praha 3	

## Způsob ochrany nemovitosti

Název  
zemědělský půdní fond

## Seznam BPEJ

BPEJ	Výměra
<a href="#">02210</a> 	428


## Omezení vlastnického práva

Typ  
Věcné břemeno zřizování a provozování vedení

## Jiné zápisy

Typ  
Změna číslování parcel

 Řízení, v rámci kterých byl k nemovitosti zapsán cenový údaj

Nemovitost je v územním obvodu, kde státní správu katastru nemovitostí ČR vykonává [Katastrální úřad pro Jihomoravský kraj, Katastrální pracoviště Břeclav](#) 

Zobrazené údaje mají informativní charakter. Platnost dat k 23.03.2022 14:00.

## Informace o pozemku

Parcelní číslo:	<a href="#">282/4</a>
Obec:	<a href="#">Břeclav [584291]</a>
Katastrální území:	<a href="#">Poštorná [726346]</a>
Číslo LV:	<a href="#">60000</a>
Výměra [m <sup>2</sup> ]:	3521
Typ parcely:	Parcela katastru nemovitostí
Mapový list:	
Určení výměry:	Ze souřadnic v S-JTSK
Způsob využití:	ostatní komunikace
Druh pozemku:	ostatní plocha



## Vlastníci, jiní oprávnění

<b>Vlastnické právo</b>	<b>Podíl</b>
Česká republika	
<b>Příslušnost hospodařit s majetkem státu</b>	<b>Podíl</b>
Úřad pro zastupování státu ve věcech majetkových, Rašínovo nábřeží 390/42, Nové Město, 12800 Praha 2	

## Způsob ochrany nemovitosti

Nejsou evidovány žádné způsoby ochrany.

## Seznam BPEJ

Parcela nemá evidované BPEJ.

## Omezení vlastnického práva

<b>Typ</b>
Věcné břemeno (podle listiny)
Věcné břemeno zřizování a provozování vedení

## Jiné zápisy

Nejsou evidovány žádné jiné zápisy.

➦ Řízení, v rámci kterých byl k nemovitosti zapsán cenový údaj

Nemovitost je v územním obvodu, kde státní správu katastru nemovitostí ČR vykonává [Katastrální úřad pro Jihomoravský kraj, Katastrální pracoviště Břeclav](#)

Zobrazené údaje mají informativní charakter. Platnost dat k 23.03.2022 14:00.